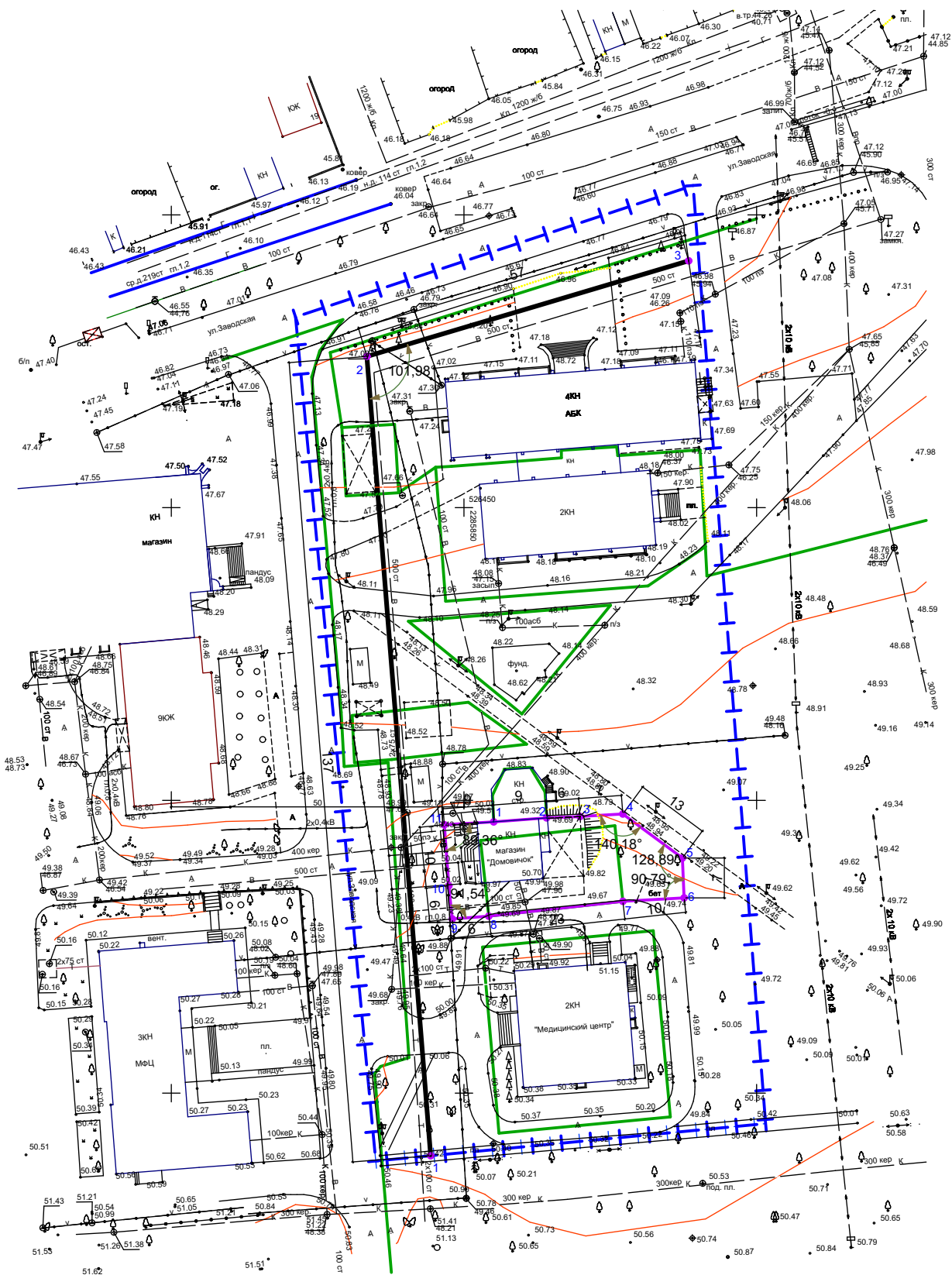
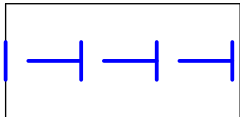



План межевания М 1:1000




УСЛОВНЫЕ ОБОЗНАЧЕНИЯ




Граница проектируемой территории



Граница земельных отводов (согласно ПКК)



Граница проектируемых земельных участков



Красная линия

Координаты красной линии

№ поворотной точки на плане	X	Y
1	526339,31	2285844,31
2	526475,82	2285833,41
3	526492,16	2285888,39

						А 017-182 ПМ			
						Проект межевания территории в районе ул.Заводская,14-а, г.Белая Калитва Ростовской области			
Изм.	Колуч	Лист	№Док.	Подпись	Дата				
						Материалы обоснования проекта межевания территории	Стадия	Лист	Листов
							П	3	
ГАП		Топор Н.Н.				План межевания	МУП АПБ г. Белая Калитва Ростовская область		
Архитектор		Топор Н.Н.							
Н. контр.									